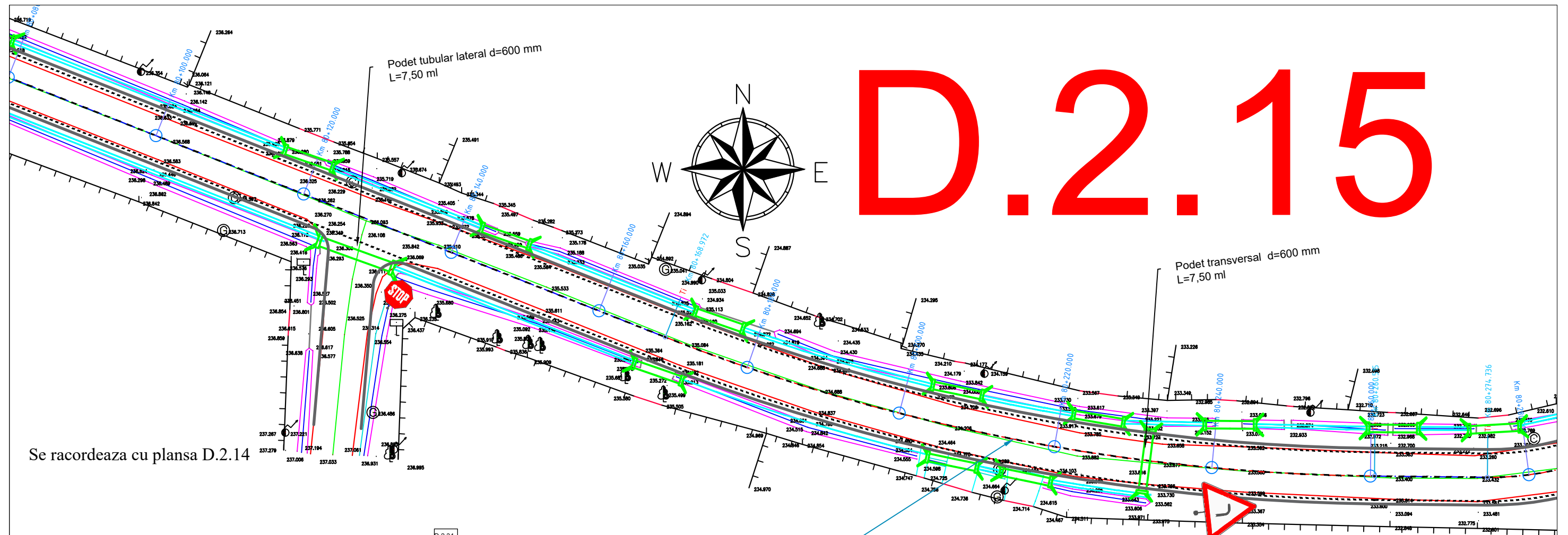



# D.2.15



Se racordeaza cu plansa D.2.14

Se racordeaza cu plansa D.2.16






Grafic de racord

$R=250.00$  m  
 $L=91.54$  m  
 $Ti=Km\ 80+168.972$   
 $Te=Km\ 80+260.515$   
 $U=20^{\circ}58'48''$   
CURBA  
 $Ti$   
 $Te$

LEGENDA TOPOGRAFICA:	
----	gard
----	acces
----	limita constructii
----	marginie drum
----	ax drum
o	stalp electricitate din beton
o	cota teren
o	camin canalizare/apa
o	limita cadastrala
o	trotuar
o	platforma beton
o	contor electric
o	semn circulatie/indicator
o	arbore
o	pluviala
o	stalp lemn
o	hidrant
o	numar cadastral
o	lampadar
o	scari
o	constructii intabulate
o	sant
o	rigola carosabila
o	podet

LEGENDĂ:	
----	Ax drum
----	Marginie parte carosabila
----	Marginie acostament
o	Indicator rutier
o	Podet tubular
o	Sant betonat

Verificator / Expert	Nume	Semnătura	Cerința	Referat / Expertiză nr. / Data	
<b>Proiectant:</b> <b>S.C. INTERCAD PROIECT S.R.L.</b> Str. Basarabi, Nr. 5, Iași; e-mail: office@intercadproiect.ro; tel: 0732.672.722; CUI: 42645436				<b>BENEFICIAR:</b> R.A.J.D ARGES	
				<b>TITLU PROIECT:</b> „Modernizare DJ 703B Moraresti (DN7-km 148+980) -Salistea- Vedea -Lim. Jud. Olt (km 34+714)- Jim. Jud. Olt (km 41+164)-Marghia- Padureti- Costesti-Serbanesti- Silistea - Cateasca - Leordeni (DN7- km 91+230), km 77+826-83+126, L= 5,3 km, Comuna Cateasca, Judetul Arges"	
Specificație	Nume	Semnătura	Scara: 1:500	<b>Amplasament:</b> DJ 703B, km 77+826 - km 83+126	
ȘEF PROIECT	Ing. Ovidiu Ursanu				
PROIECTAT	Ing. Santu Horea		12/2021	<b>TITLUL PLANȘEI:</b> Plan de situatie DJ 703B	
DESENAT	Ing. Santu Horea				
				Proiect nr.: 151/2021	Faza: D.A.L.I
				Plansa.nr.: D.2.15	